


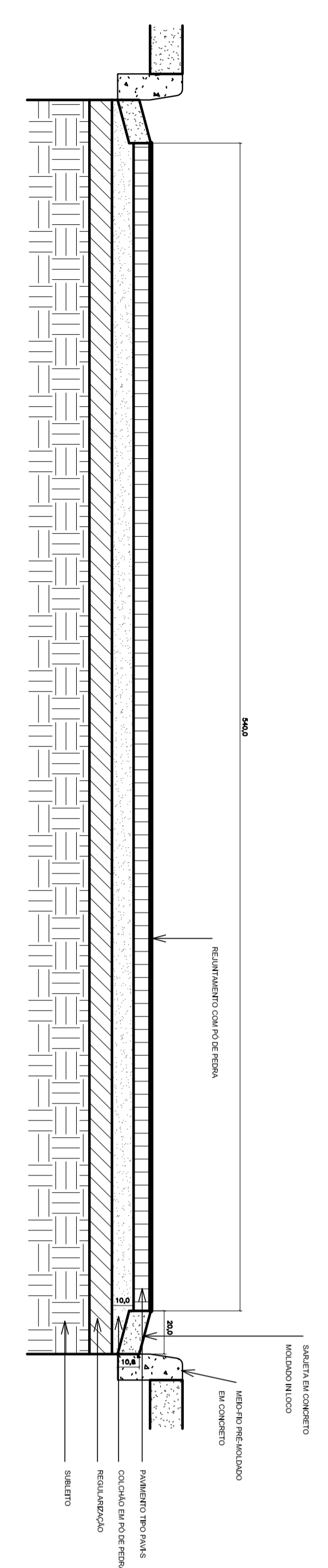
COORDENADAS:
 INÍCIO PAVIMENTAÇÃO: LATITUDE: 18°53'55.66597"S; LONGITUDE: 49°49'8.3244"W
 FIM DA PAVIMENTAÇÃO: LATITUDE: 18°58'18.77385"S; LONGITUDE: 49°49'08.34444"W

LEGENDA
 ■ PAVIMENTO A SER EXECUTADO
 □ VIAS LOCAIS
 □ IMÓVEIS

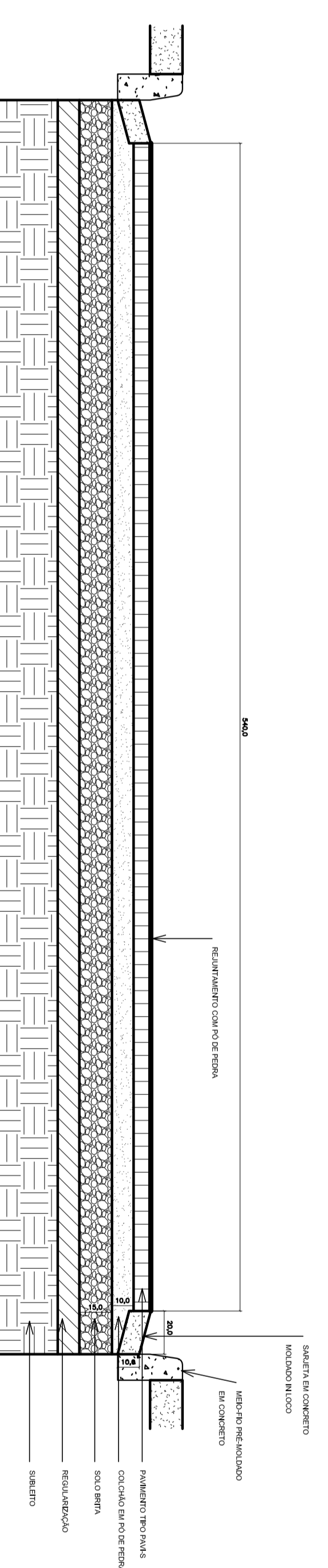
EXTENSÃO A SER PAVIMENTADA: 4,200m
 ÁREA TOTAL A SER PAVIMENTADA: 26,200m²



○ CROQUI PAVIMENTAÇÃO – DISTRITO AGUAS CLARAS
 1/5000



○ DETALHAMENTO PAVIMENTAÇÃO 1
 ESCALA 1/10



○ DETALHAMENTO PAVIMENTAÇÃO 2 – SOLO BRITA
 ESCALA 1/20

PREFEITURA MUNICIPAL DE ÁGUA BRANCA	
Rua Vicente Pishiani, 71 - Centro - Água Branca - ES	
PROJETO	PAVIMENTAÇÃO DO ACESSO AO DISTRITO DE AGUAS CLARAS
LOCAL	DISTRITO DE AGUAS CLARAS, SEGUNDO PARA ESCUDO
PROJETADE	ZALEN JOSE OLIVEIRA
PROJETO	PAVIMENTAÇÃO
PROJETADE	LEVANDO ORLANDO DO CARMO VIEIRAS, CARLAUS BRILHADO
PROJETO	CROQUI PAVIMENTAÇÃO - DISTRITO AGUAS CLARAS
PROJETADE	DETALHAMENTO PAVIMENTAÇÃO 1 E 2
PROJETO	1/1
PROJETADE	JULHO 2021
PROJETO	INDICADA